



Fondo europeo agricolo per lo sviluppo rurale:  
l'Europa investe nelle zone rurali



Soggetto attuatore:



**TERRA DEI MESSAPI**  
Gruppo di Azione Locale  
via Albricci, 3 - Mesagne (Br)



Mesagne



San Donaci



Latiano



Cellino  
San Marco



Francavilla  
Fontana



San Pietro  
Vernotico



San Pancrazio



Torchiarolo

*MISURA 4.1.3/3.1.3 azione 3 attuazione delle Misure dell'Asse III  
"Miglioramento della qualità della vita e diversificazione di attività non agricole"*

**PROGETTO:** Riattamento della sentieristica lungo gli itinerari turistici del  
GAL Terra dei Messapi

**DEFINIZIONE:** Definitivo / Esecutivo

**IMPORTO:** euro 167.079,00

Rapporto  
come indicato

data  
luglio 2015

**ALL. A2 - RELAZIONE SPECIALISTICA SENTIERI**

**UBICAZIONE:** Territorio del GAL "TERRA DEI MESSAPI"

**PRESIDENTE DEL GAL "TERRA DEI MESSAPI":** prof. FRANCO Damiano

**RUP:** dott.ssa TAURINO Stefania

**PROGETTISTI:** arch. Vincenzo BRACCIALE  
Via Torchiarolo, n. civ. 54  
72027 San Pietro Vernotico (Br)

geom. Federica ROGOLI  
Via Orazio, n. civ. 1  
72023 Mesagne (Br)

## Relazione Specialistica

I sottoscritti **arch. Vincenzo Bracciale**, iscritto all'Ordine Professionale degli Architetti P.P.C. della Provincia di Brindisi al n° 211, con studio in San Pietro Vernotico alla via Torchiarolo n° 54, e **geom. Federica Rogoli**, iscritta al Collegio dei Geometri della Provincia di Brindisi al n. 1454 con studio in Mesagne (Br) alla via Orazio, n. civ. 1, in qualità di tecnici incaricati dal **G.A.L. Terra dei Messapi**, con sede in Mesagne (BR) alla via Albricci n. 3, p. iva 01796490744, redigono la seguente relazione tecnica in allegato agli elaborati grafici relativi alla richiesta di autorizzazione per gli interventi migliorativi per la fruibilità delle aree rientranti nella rete degli itinerari del sistema territoriale Gal Terra dei Messapi.

### **PREMESSA**

Tra le attività espletate dal Gruppo di Azione Locale "Terra dei Messapi", è prevista l'attuazione del Piano di Sviluppo Locale, nell'ambito del Piano di Sviluppo Rurale – Regione Puglia 2007/2013 – Asse III "Qualità della vita nelle zone rurali e diversificazione dell'economia rurale". In particolare, della misura 313, Azione 1, relativa alla "Creazione di itinerari naturalistici ed enogastronomici".

A tale riguardo, il G.A.L. ha stabilito di procedere alla redazione di uno studio delle emergenze presenti nel territorio della "Terra dei Messapi", fruibili attraverso la definizione di tre percorsi tematici:

- a) Un itinerario naturalistico-ambientale;
- b) Un itinerario culturale-paesaggistico;
- c) Un itinerario enogastronomico-olfattifero;

Lo spirito che ha animato la realizzazione dei percorsi turistici integrati del G.A.L. "Terra dei Messapi" ha inteso porre l'accento sulla valorizzazione e la fruibilità del territorio, attraverso l'indispensabile connubio tra le sue risorse ambientali, storiche e artistiche, e le attività produttive che vi si svolgono, prendendo in considerazione le diverse filiere correlate a vario titolo al settore del turismo e, più in generale, al marketing del territorio.

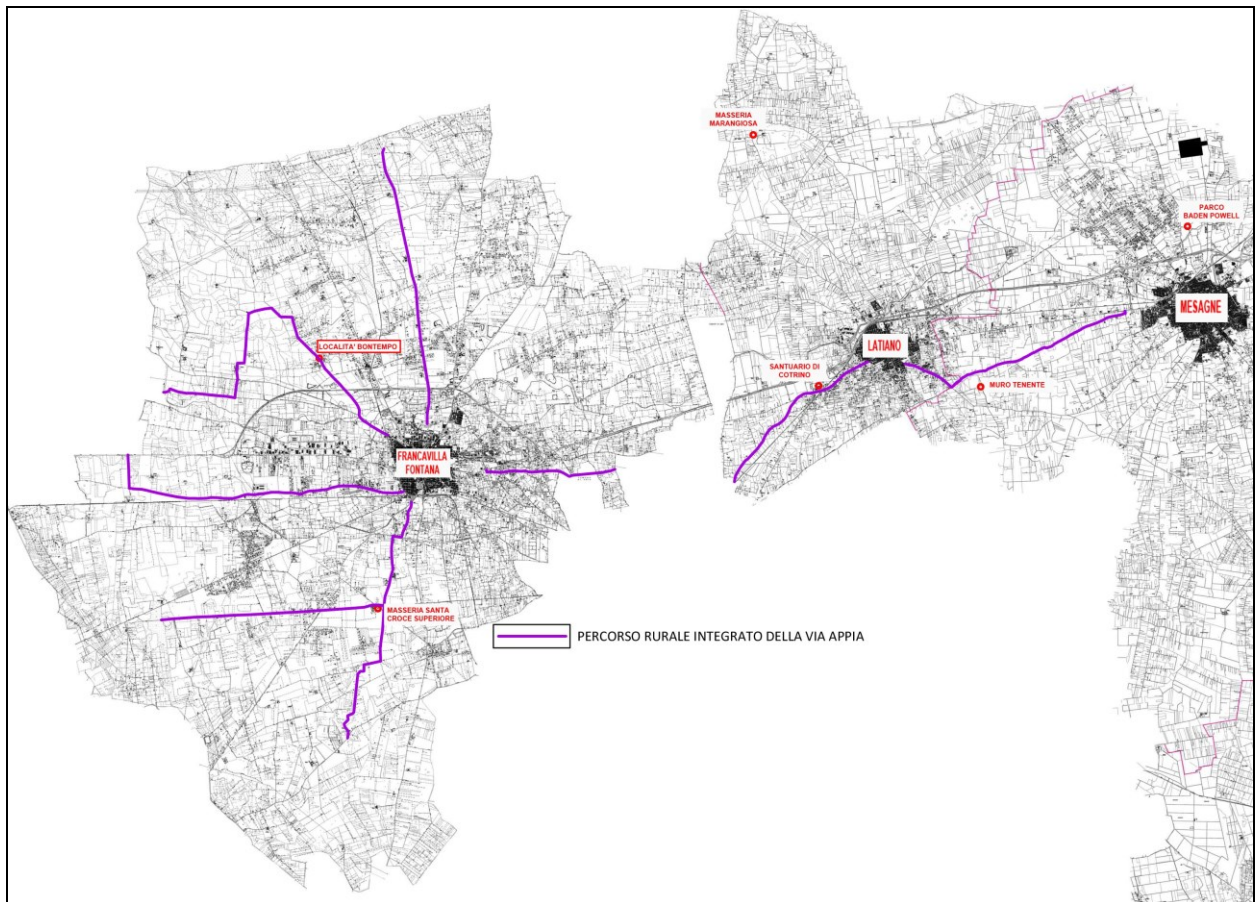
È stata espressa la volontà di rappresentare il più possibile l'intero territorio del G.A.L., facendo in modo da evidenziare i suoi caratteri di omogeneità.

In altri termini, si è fatto in modo che le tappe di ciascuno degli itinerari individuati seguissero un filo conduttore, un significato che rendesse coerente la sua struttura, dando un valore primario alla possibilità di "vivere" i luoghi della terra dei Messapi, e non semplicemente "visitarli", attraverso le esperienze rese possibili dai tanti operatori coinvolti, pubblici e privati. Dai percorsi tematici si è passati quindi a definire **tre percorsi rurali ("VIA APPIA", "LIMITONE DEI GRECI", "ME(S)SAPI DI VINO")**, dopo aver analizzato le condizioni di percorribilità dell'assetto viario esistente (ciclabile e veicolare), tenendo conto della sicurezza del fruitore, e dopo aver preso in considerazione le caratteristiche naturalistiche, culturali e produttive dei luoghi attraversati.

In tal modo, i percorsi scelti creano un sistema che connette i tre elementi della risorsa territorio ad un filo conduttore tematico ricollegabile al paesaggio, vero nesso fra caratteri naturali, antropici e produttivi.

## GLI ITINERARI DEL SISTEMA TERRITORIALE

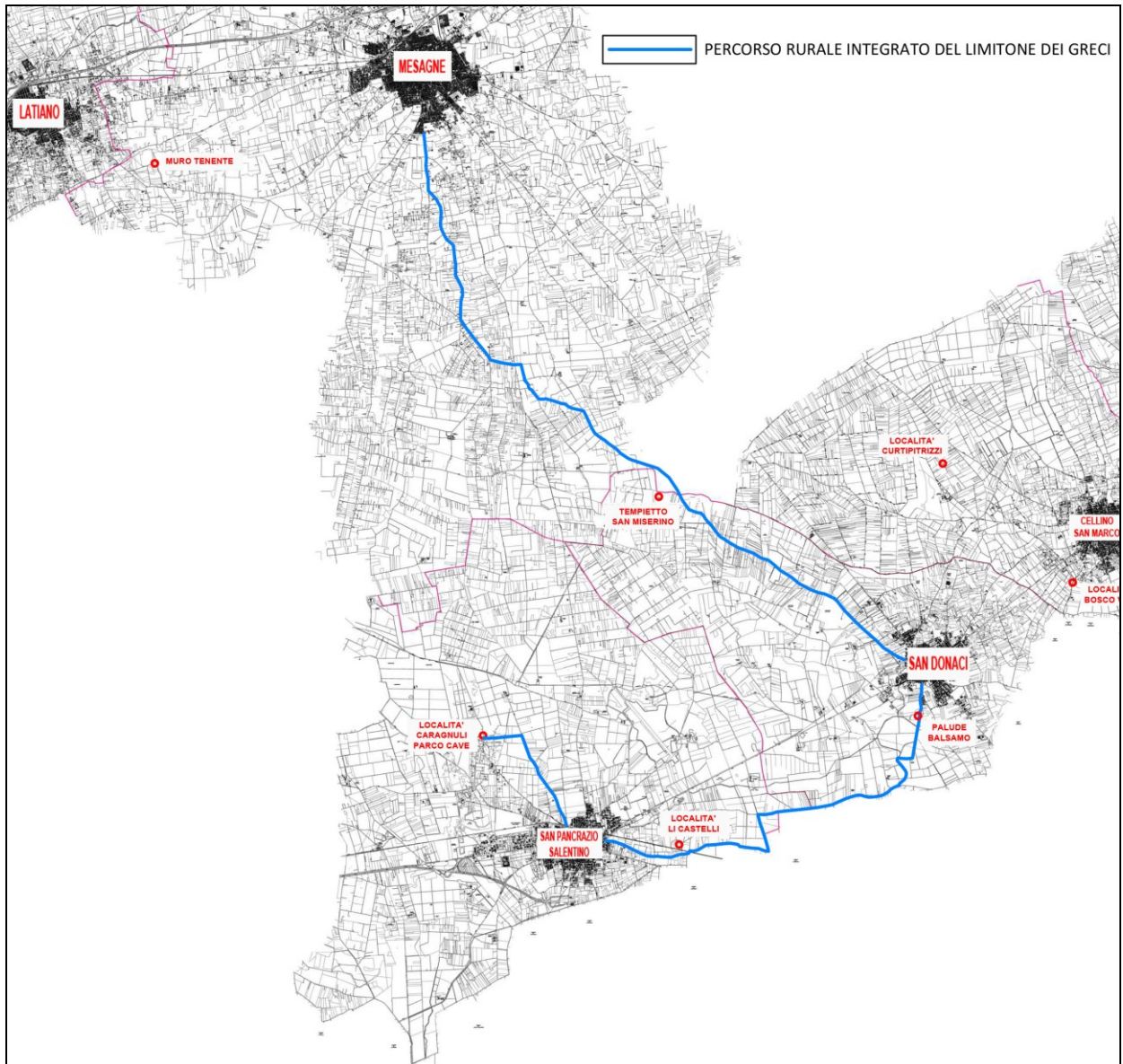
### 1. Percorso "VIA APPIA" – Mesagne –Latiano – Francavilla



La sua lunghezza è di circa 18 km (escluse le tratte urbane), da percorrere con bici, auto e, in parte, a piedi.

Il percorso si snoda attraverso il territorio ed i Comuni posti lungo l'asse viario della Via Appia e permette di proseguire verso Brindisi, in direzione Est, e verso Taranto, in direzione Ovest. Consente, inoltre, di raccordarsi con l'area nord della provincia di Brindisi ed in particolare con Ceglie Messapica e San Vito dei Normanni. Il contesto paesaggistico, nel quale l'itinerario **Via Appia** è inserito, è caratterizzato dalla presenza della **pietra a secco**, componente caratteristica delle **Specchie** dell'agro di Francavilla Fontana e dei muretti e delle strutture (pajare e trulli) dell'intero territorio, e dalla presenza degli **ulivi secolari**, contorti e monumentali. Senza dimenticare le numerose **masserie** e le ville rurali, gli interessanti siti archeologici, in particolare quello di **Muro Tenente**, ed i piccoli boschi, residui dell'antica Foresta Oritana, integrano la elegante offerta architettonica dei tre centri abitati.

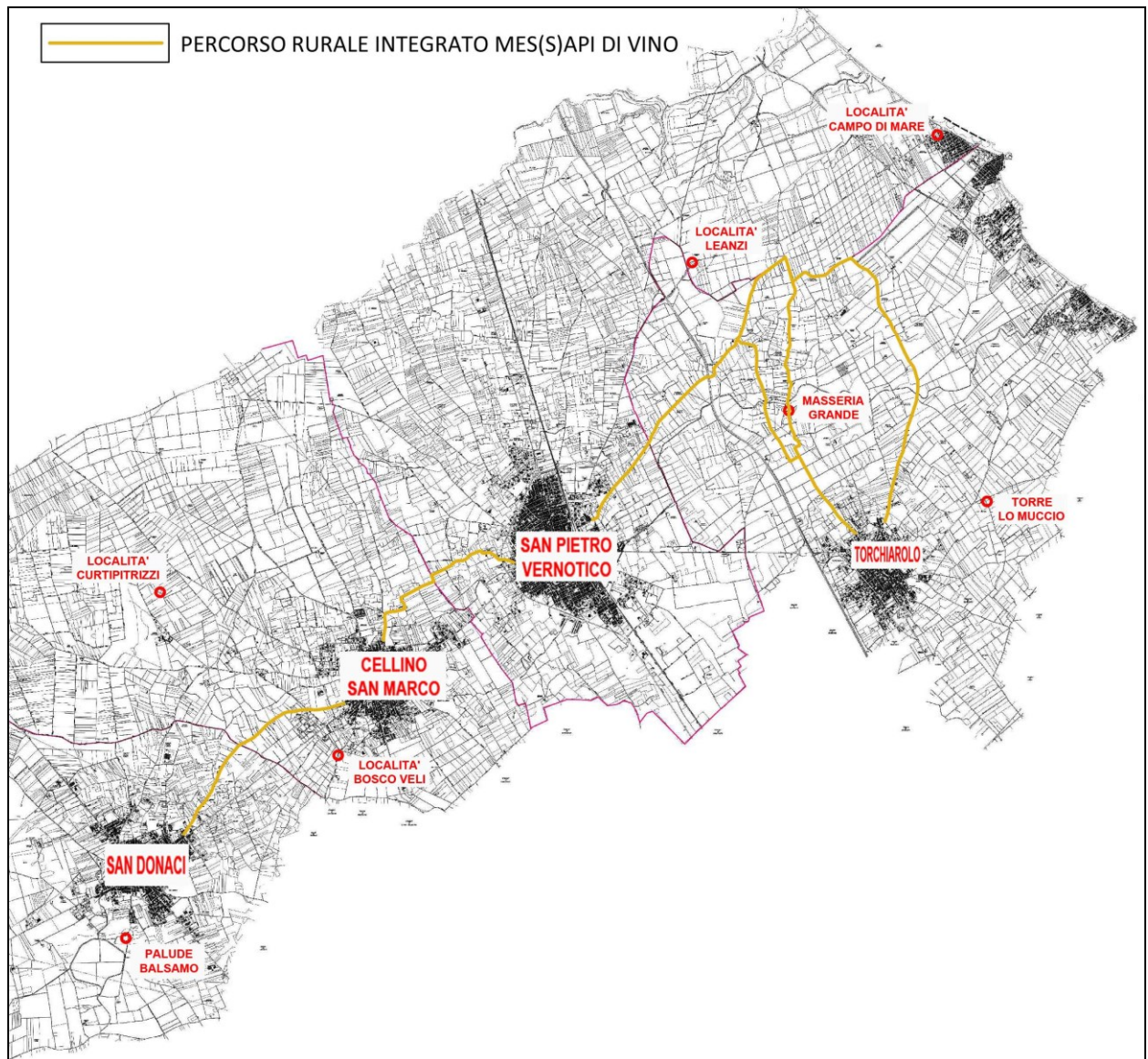
## 2. Percorso "LIMITONE DEI GRECI" – Mesagne – San Donaci – San Pancrazio Salentino



La sua lunghezza è di circa 30 km (escluse le tratte urbane), da percorrere con bici, auto e, in parte, a piedi.

Il percorso si svolge da Nord a Sud nel territorio che nel Medio Evo ha rappresentato la zona di confine fra il mondo orientale bizantino e quello occidentale longobardo. Il graduale passaggio dalle grandi estensioni di oliveti secolari dell'agro posto fra Mesagne e San Pancrazio ai vigneti del territorio meridionale è inframmezzato da alcune testimonianze archeologiche di notevole spessore storico come le terme romane di Malvindi, la chiesa paleocristiana di San Miserino, il sito archeologico de Li Castelli... ma anche gli insediamenti rupestri, quali Sant'Antonio alla Macchia e la Grotta dell'Angelo, insieme a pinete e ad acquitrini stagionali, interessanti luoghi di sosta di avifauna migratrice. L'itinerario consente l'integrazione con le aree del versante jonico salentino.

### 3. Percorso “ME(S)SAPI DI VINO” – Torchiarolo – S. Pietro Vernotico - Cellino San Marco – S. Donaci



La sua lunghezza è di circa 17 km (escluse le tratte urbane), da percorrere con bici, auto e a piedi.

L'area meridionale del territorio del GAL Terra dei Messapi è dominata dalla coltivazione del vigneto, alternato in parte dagli immancabili oliveti, e dalla produzione di ottimi vini. L'itinerario consente la connessione con il territorio e la città di Lecce verso Sud e di Brindisi verso Nord, seguendo un tratto dell'antica via Traiano – Calabria (da Brindisi ad Otranto). Le numerose cantine vinicole poste a ridosso dei centri abitati rappresentano buoni luoghi di sosta per assaporare i prodotti locali e l'importante sito archeologico di Valesio, con le sue terme romane e le mura messapiche, conferisce importanza storica a questo territorio. Varie cappelle votive e chiese rurali testimoniano la continua frequentazione dell'uomo fino alle piccole aree umide ed ai piccoli boschi de Li Veli, Curtipitricci e soprattutto Tramazzone - Cerano.

### **DESCRIZIONE DELL'INTERVENTO**

L'intervento in oggetto mira alla riparazione localizzata o estesa dei tratti stradali di proprietà comunale ricadenti all'interno dei tre percorsi facenti parte del sistema territoriale, interessati da fenomeni di fessurazioni, buche e dissesti vari.

In particolare gli interventi previsti sono quantificati come segue:

**Percorso "VIA APPIA": circa mq 112.000**

**Percorso "LIMITONE DEI GRECI": circa mq 79.500**

**Percorso "ME(S)SAPI DI VINO": circa mq 69.405**

Le suddette superfici saranno interessate da interventi di posa in opera di strato di fondazione in misto granulare stabilizzato con legante naturale e la successiva chiusura con conglomerato bituminoso di usura (tappetino), ad eccezione di un tratto sul percorso Francavilla-Ceglie non asfaltato dove è stata prevista la posa di solo misto granulare stabilizzato.

Mesagne, 05/08/2015

I Tecnici incaricati

**Arch. Vincenzo Bracciale**

**Geom. Federica Rogoli**